

CARTE DE LOCALISATION DES ENJEUX


Echelle : 1/5 000

Planche 15/17

COMMUNE DE LA CHAUSSEE D'IVRY


COMMUNE DE LA GARENNES-SUR-L'EURE


LEGENDE


 Emprise de la zone inondable

 Plan d'eau

Zone d'enjeux


 Construction isolée

 Zone d'équipements sportifs ou de loisirs


 Zone urbanisée

 Zone d'activité

Enjeux ponctuels


 Equipement sportif ou de loisir


 Etablissement scolaire

 Bâtiment administratif ou lieu de culte

 Ouvrage EDF/TELECOM/GAZ

 Ouvrage d'assainissement

 Ouvrage en rivière

 ERP (autre)



Direction Départementale
des Territoires d'Eure et Loir

Mars 2014